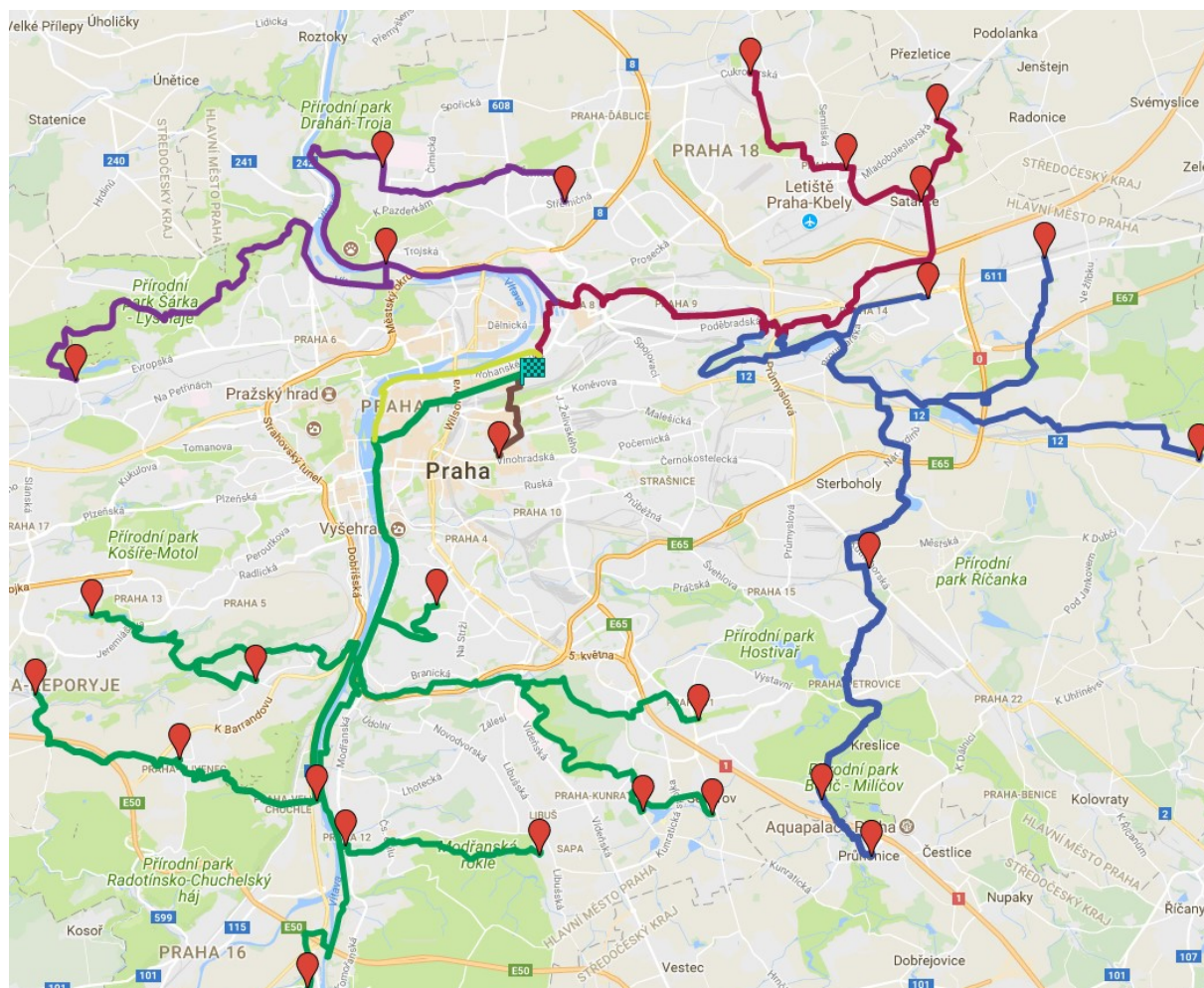


Cíl je v Praze 8 (Kaizlovy sady u Invalidovny), 11:00



Světle zelená je doporučená návratová trasa pro všechny mířící zpět k jihu.

**Seznam startovních míst:**

<i>MČ</i>	<i>místo srazu</i>	<i>délka trasy / doba jízdy</i>	<i>čas odjezdu pelotonu / čas srazu</i>
	Praha 3 - Náměstí Jiřího z Poděbrad	3 km 15 min	10: 45 / 10:30
	Praha 4 - Centrální park Pankrác	13 km 50 min	10:00 / 9:45
	Praha 5 - Chaplinovo nám.	21 km 85 min	9:30 / 9:15
	Praha 6 - Divoká Šárka (u McDonaldu)	19 km 80 min	9:30 / 9:15
	Praha 8 - metro Ládví , resp. statek Vraných)	17 (12) 70 (40)	9:50 (10:20), resp. 10:20
	Praha 11 - metro Opatov	24 km 105 min	9:00 / 8:45
	Praha 12 - Centrální park, U kina	18 km 70 min	9:50 / 9:30
	Praha 13 - Centrální park (horní rybník)	22 km 85 min	9:00 / 8:30
	Praha 14 - metro Černý most	15 km 60 min	10:00 / 9:45
	Praha 19, Kbely - Centrální park	17 km 70 min	9:50 / 9:30
	Praha 20, Horní Počernice - vlakové nádraží	22 km 90 min	9:30 / 9:15
	Praha 21, Újezd nad Lesy - u ZŠ před úřadem	22,5 100 min	9:20 / 9:00
	Čakovice - u úřadu MČ	20 km 85 min	9:30 / 9:15
	Dolní Měcholupy - park u ZŠ Kutnohorská	21 km 85 min	9:30 / 9:15
	Kunratice - rybník Šeberák	22 km 85 min	9:30 / 9:15
	Libuš - Klub Junior	23 km 95 min	9:15 / 9:00
	Průhonice - Květnové náměstí	29 km 135 min	8:30 / 8:15
	Řeporyje - Řeporyjské nám.	24 km 100 min	9:10/ 9:00
	Satalice - u kapličky	15 km 65 min	9:50 / 9:30
	Slivenec - u ZŠ	19 km 85 min	9:30 / 9:15
	Šeberov - sportovní areál	24 km 100 min	9:20 / 9:00
	Troja - lávka přes Vltavu	6 km 25 min	10:30 / 10:15
	Újezd u Průhonic - Stará náves	27 km 125 min	8:50 / 8:30
	Velká Chuchle - fotbalové hřiště u Vltavy	17 km 70 min	9:45 / 9:30
	Vinoř - Vinořské nám.	17 km 70 min	9:45 / 9:30
	Zbraslav - Zbraslavské náměstí u cukrárny	23 km 90 min	9:30 / 9:15

**Výčet úseků komunikací podléhajících zvl. užívání:**

1. SSZ Roztylská x Hráského
2. SSZ Vídeňská x U Krčského nádraží
3. SSZ Myslíkova x Masarykovo nábřeží, výjezd z náplavky
4. Masarykovo nábřeží
5. Spálená x Národní, přejezd TT
6. Havlíčkova x V Celnici
7. Křižíkova x Prvního pluku
8. Křižovatka V Ladech x Kunratická spojka
9. SSZ Národní divadlo
10. Elsnicovo nám.
11. U Národní galerie x K Přehradám
12. 28.října – Na Příkopě – nám. Republiky

**Výčet míst se stacionární asistencí PČR**

1. SSZ Vídeňská x U Krčského nádraží (9:15 – 10:00)
2. SSZ Myslíkova x Masarykovo nábřeží, výjezd z náplavky (10:00 – 11:00)
3. Spálená x Národní, přejezd TT (10:00 – 11:00)
4. Havlíčkova x V Celnici (10:00 – 11:00)
5. Křižíkova x Prvního pluku (10:15 – 11:15)

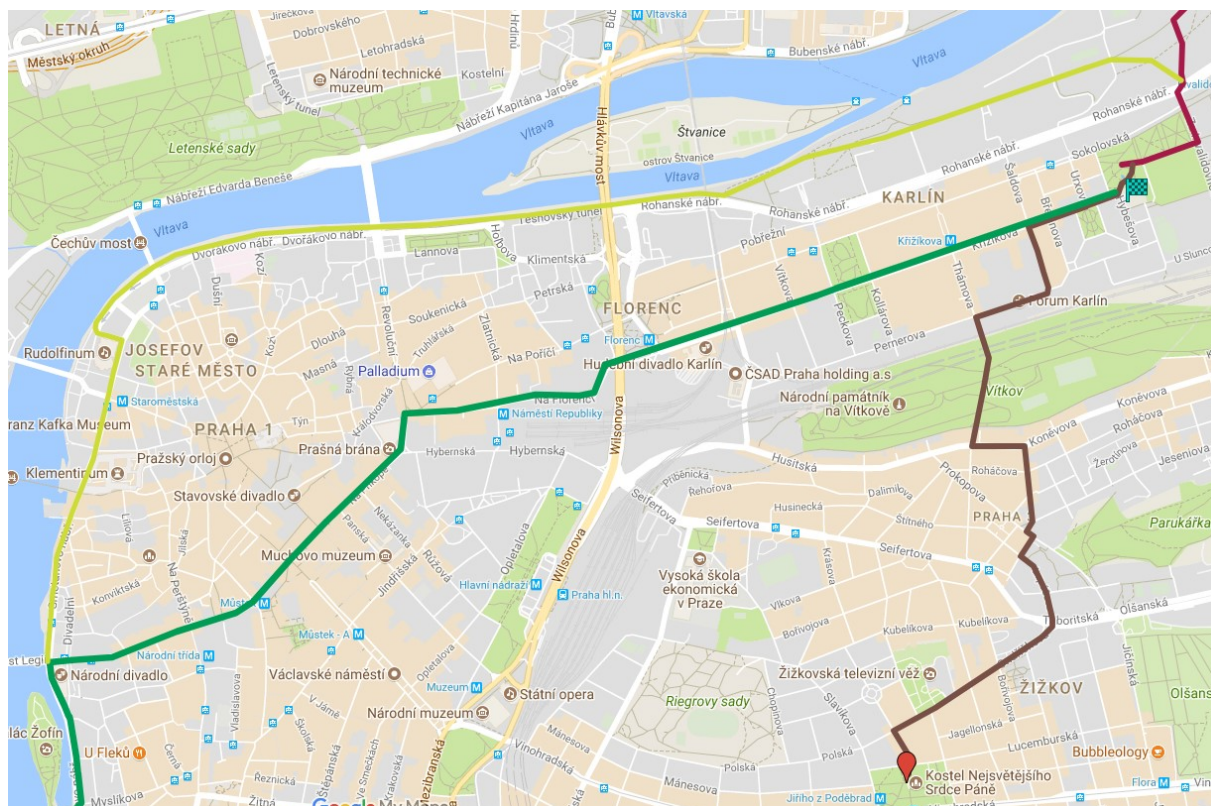
**Asistence MPP (jízda s pelotonem ve dvojici)**

- MČ Libuš (sraz klub Junior)
- MČ Praha 13 (sraz Centrální park / horní rybník)
- Újezd u Průhonic (sraz stará náves)
- MČ Praha Šeberov (sraz sportovní areál)
- MČ Praha 11 (metro Opatov)
- MČ Praha 4 (Centrální park na Pankráci)
- MČ Praha 19 (Centrální park)

**Asistence DPP**

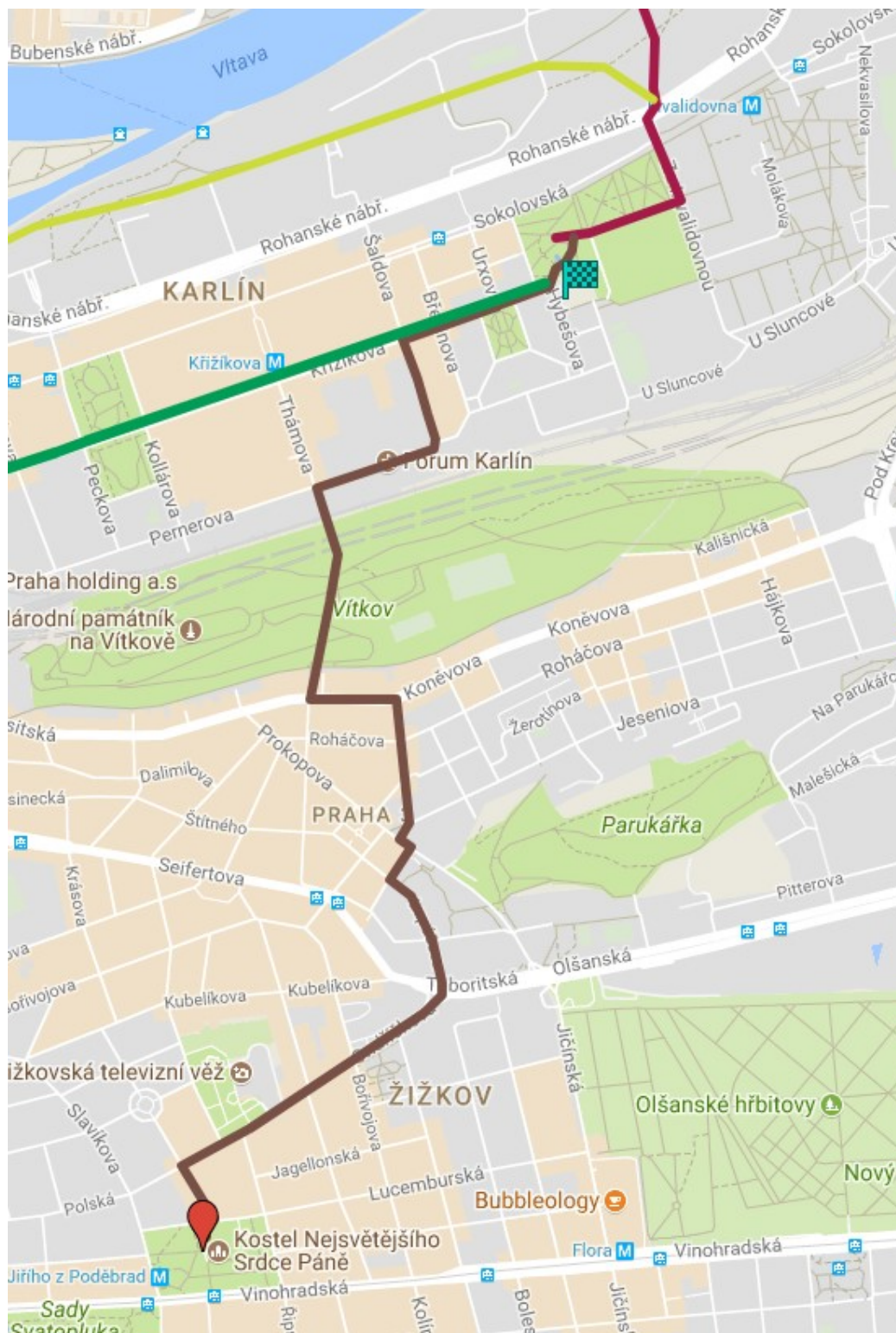
- Spálená x Národní, přejezd TT
- Havlíčkova x V Celnici

### Průjezd centrem a dojezd do cíle

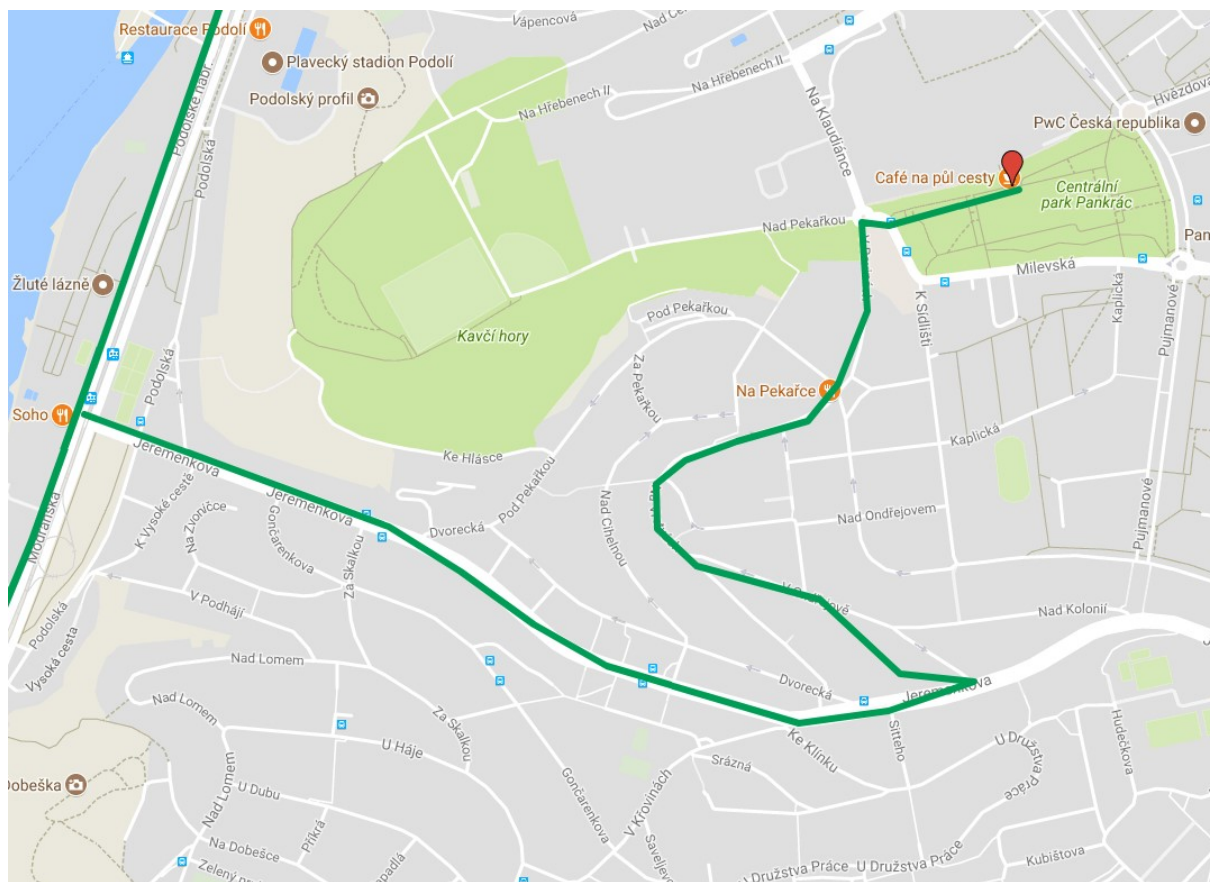




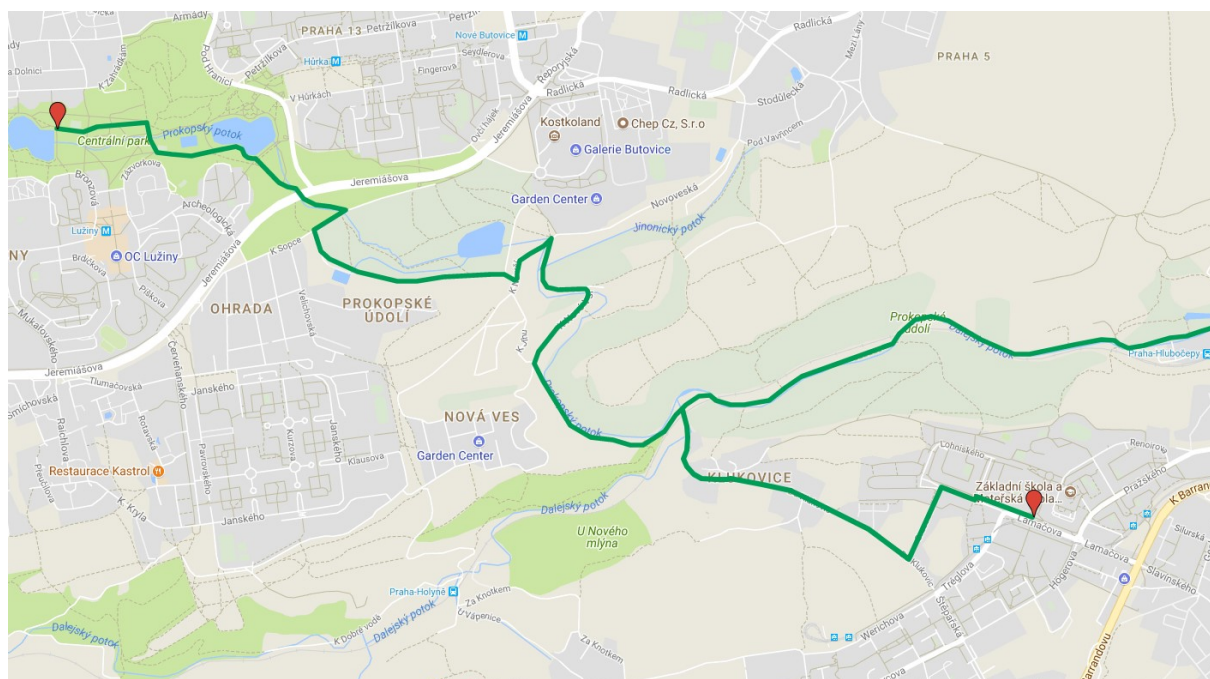
**MČ Praha 3 + dojezd do cíle**



### Praha 4

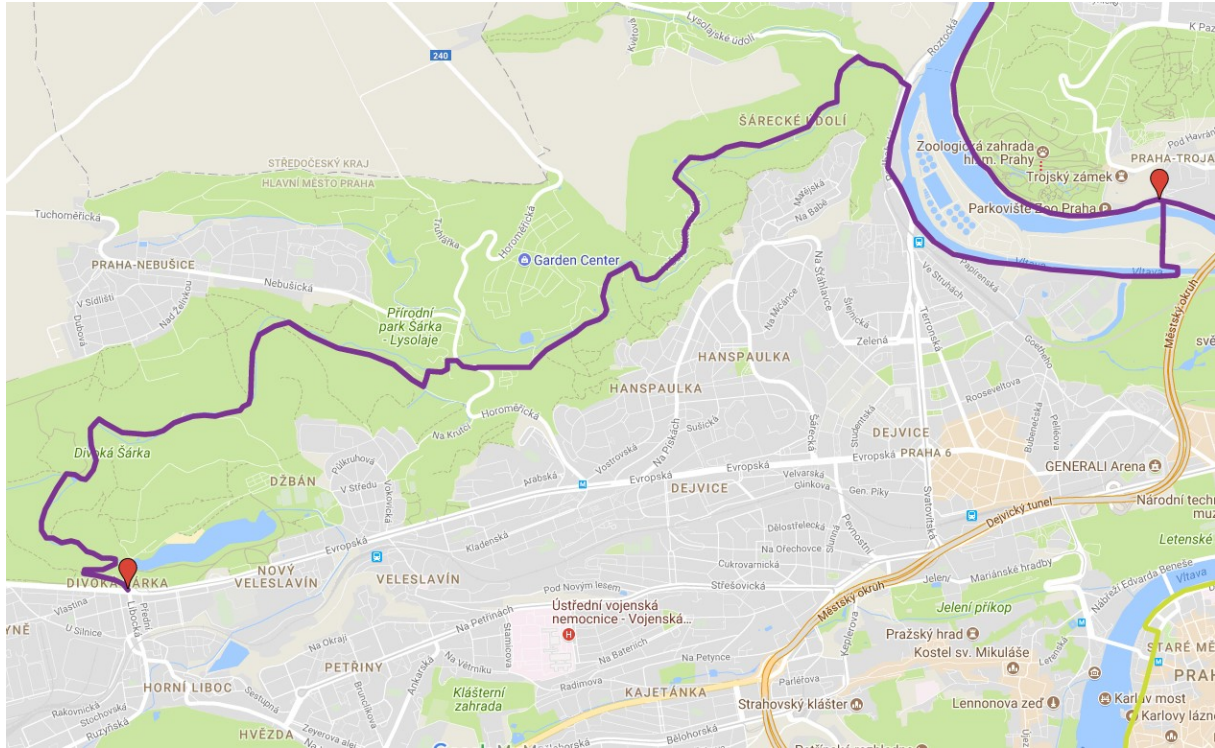


### Praha 5 a 13

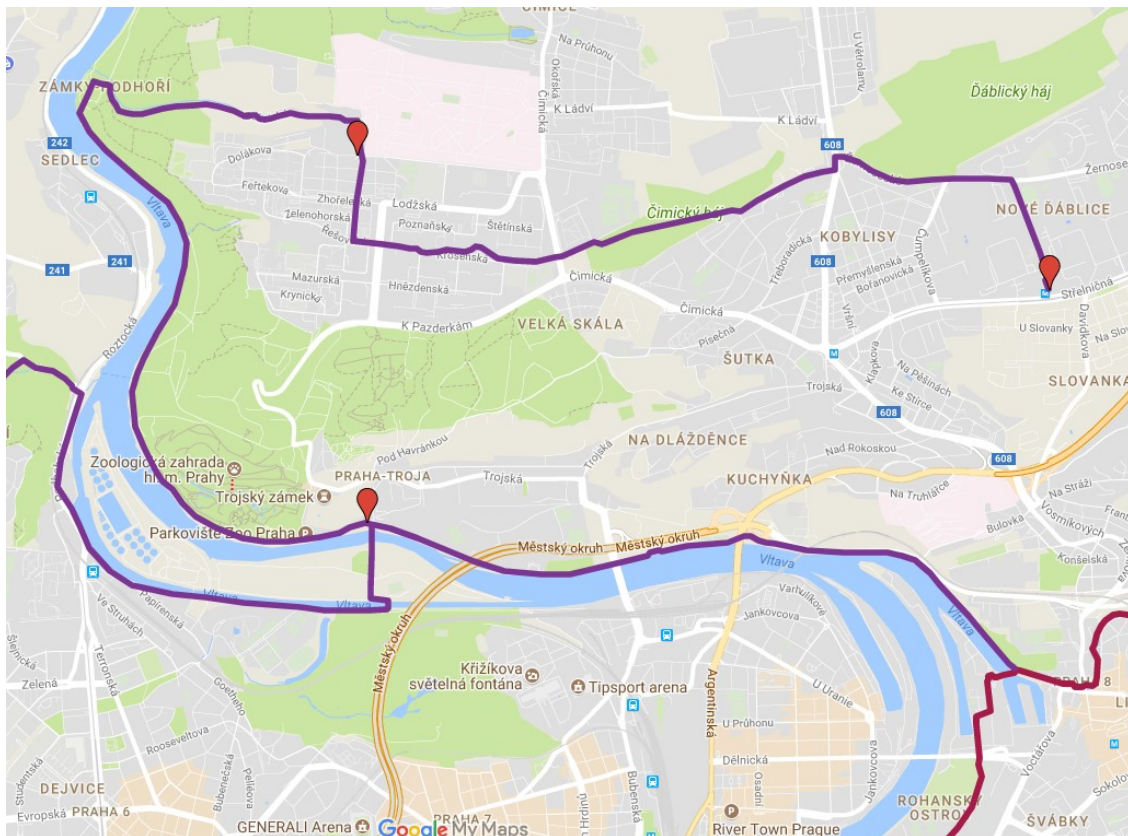




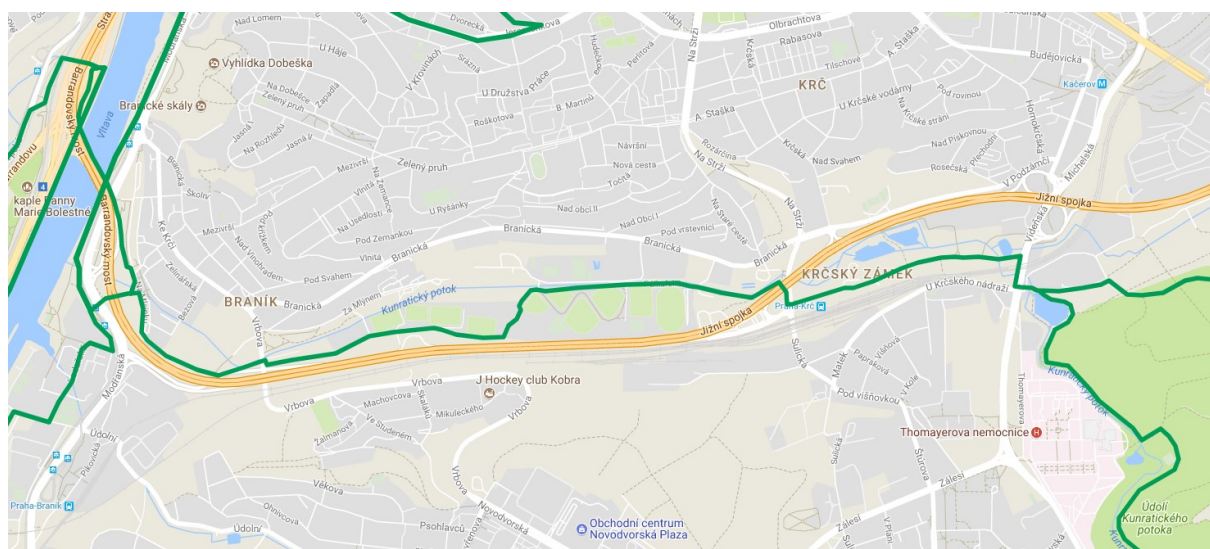
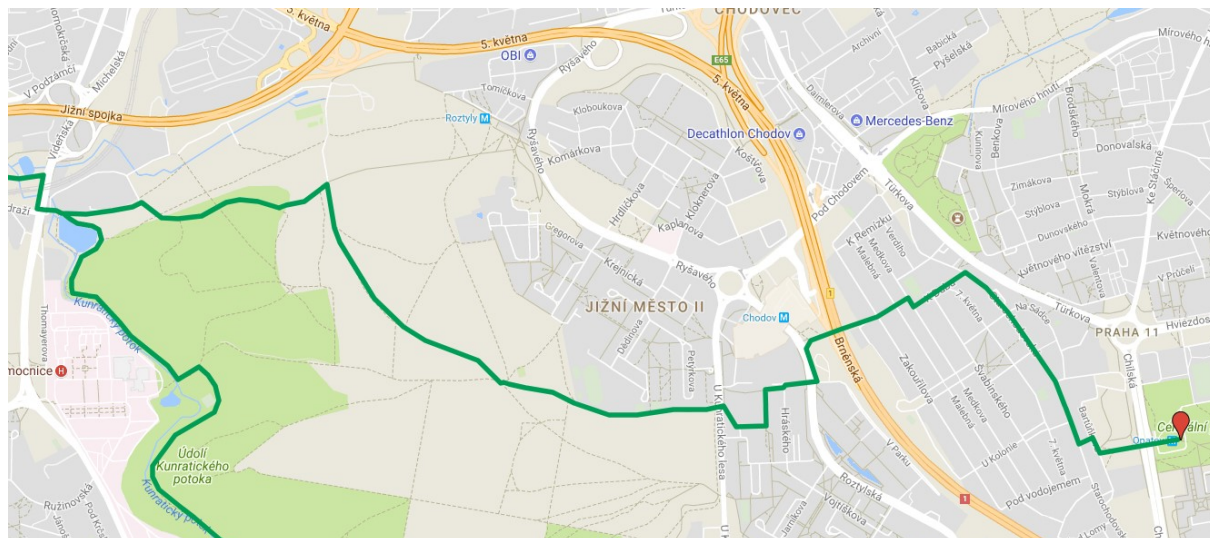
### Praha 6



### Praha 8

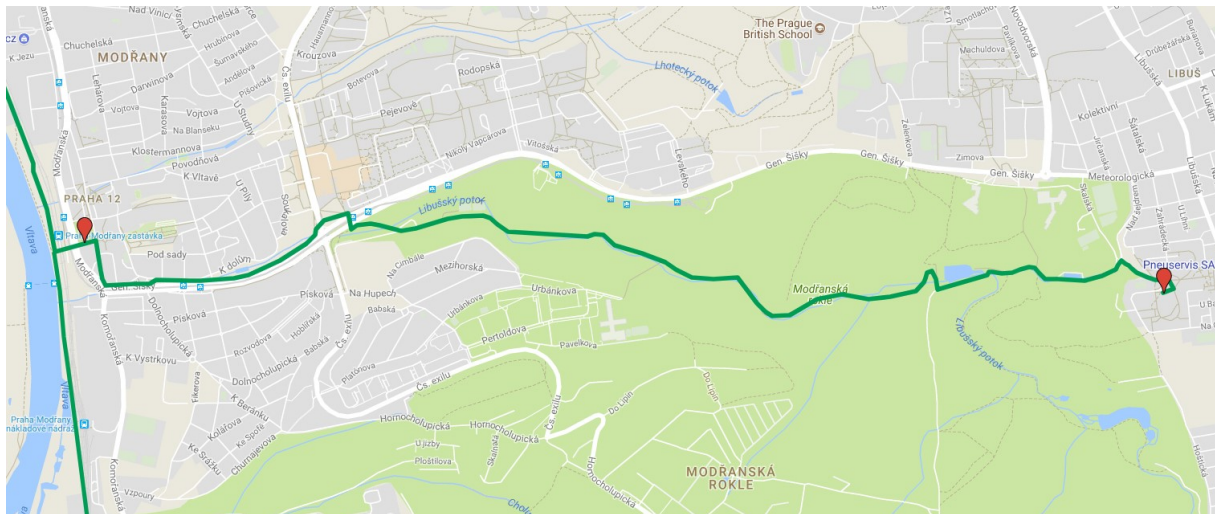


### Praha 11

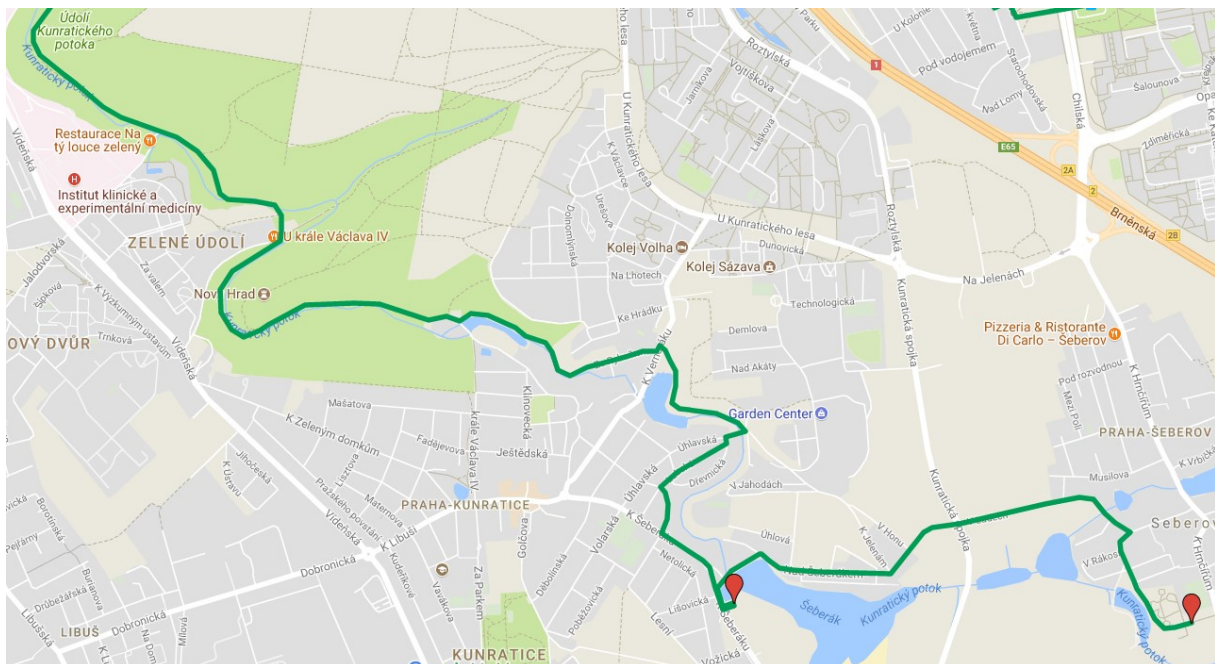




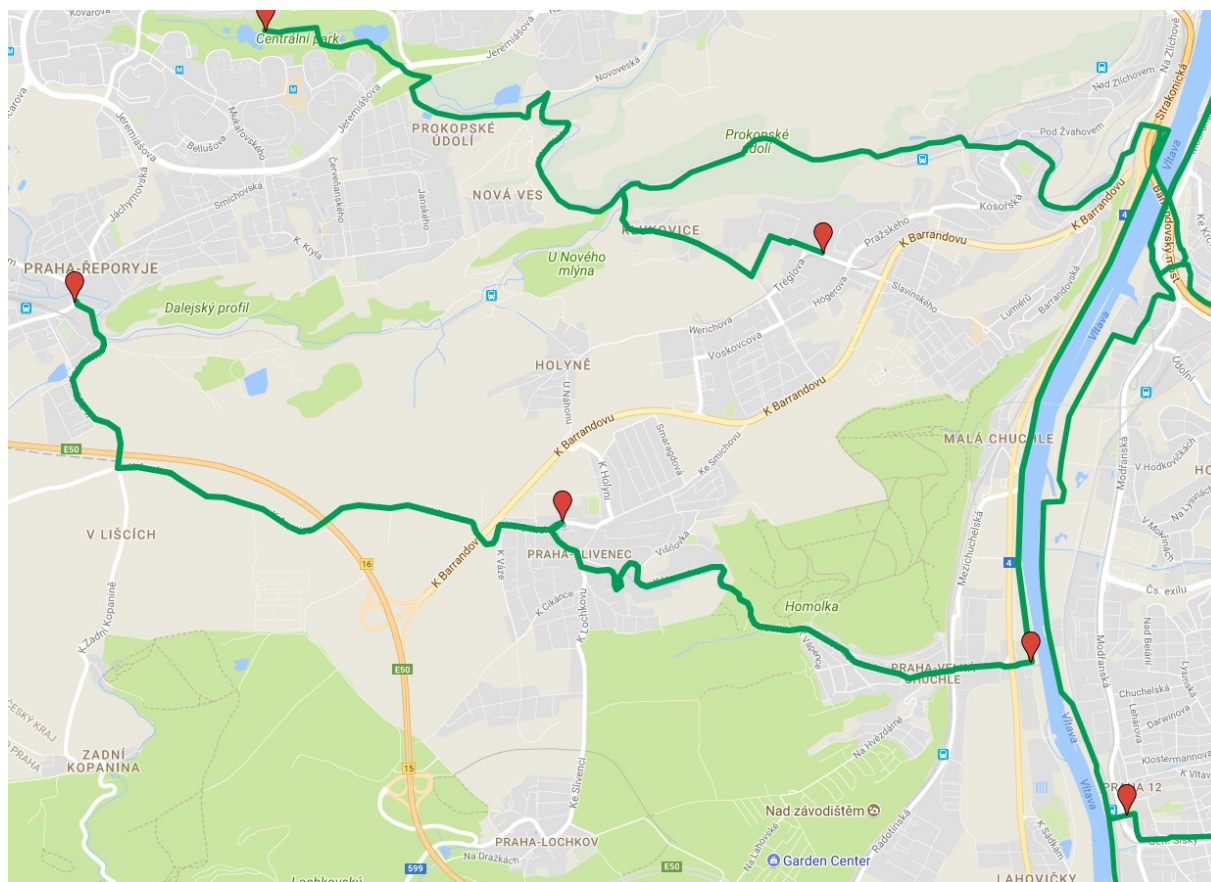
### Praha 12, Libuš



### Šeberov, Kunratice

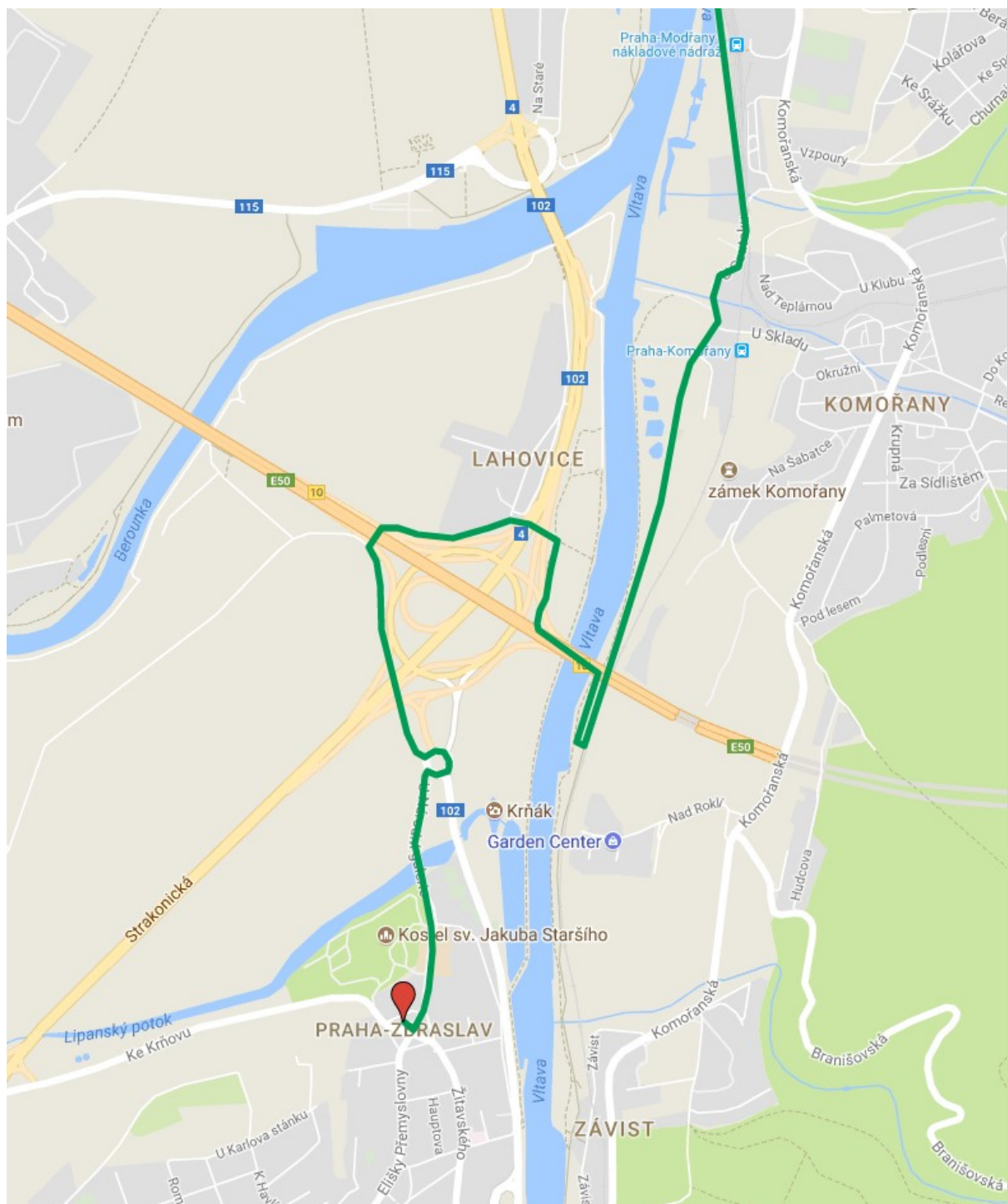


**Řeporyje, Slivenec, Velká Chuchle**

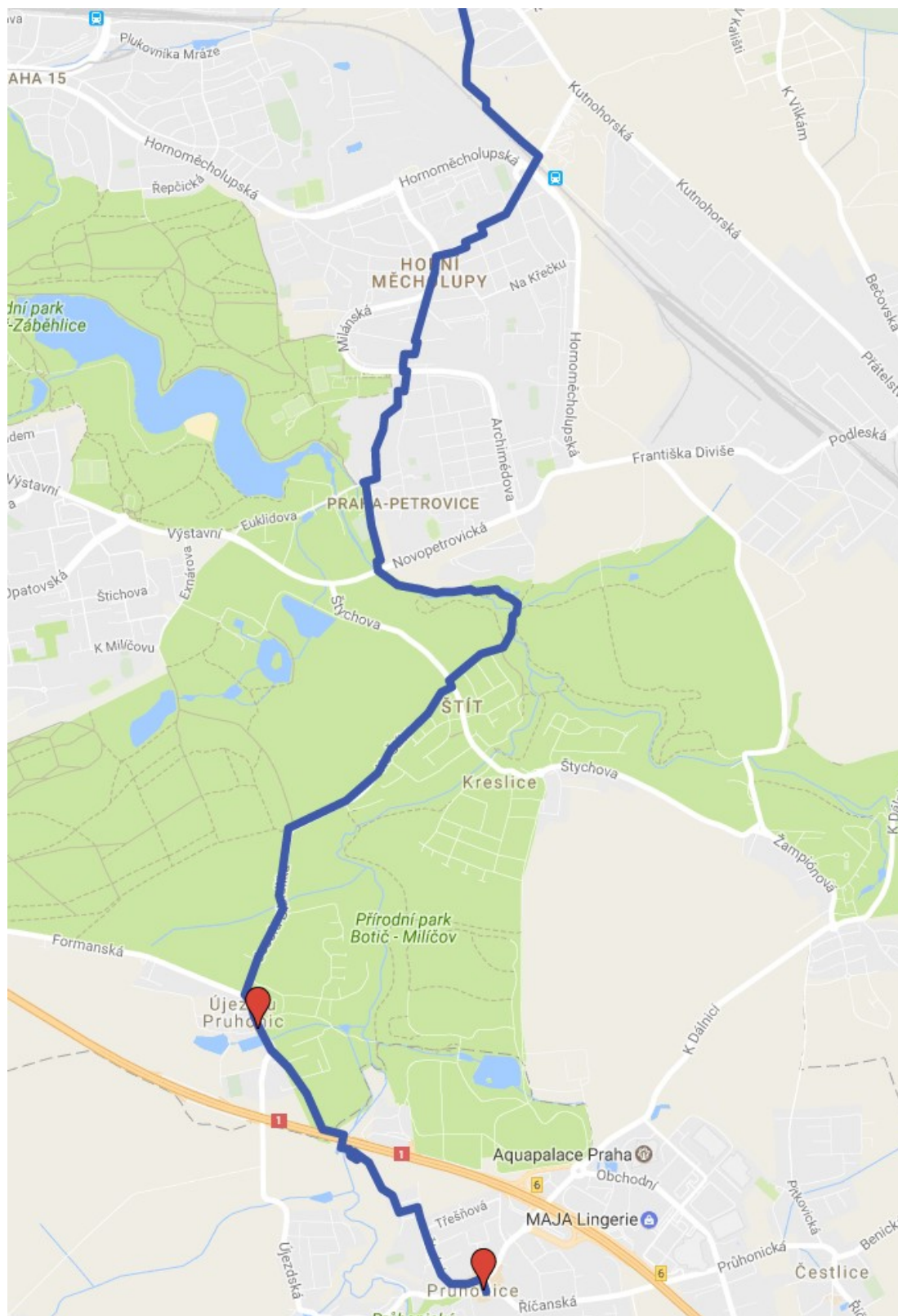




**Zbraslav**

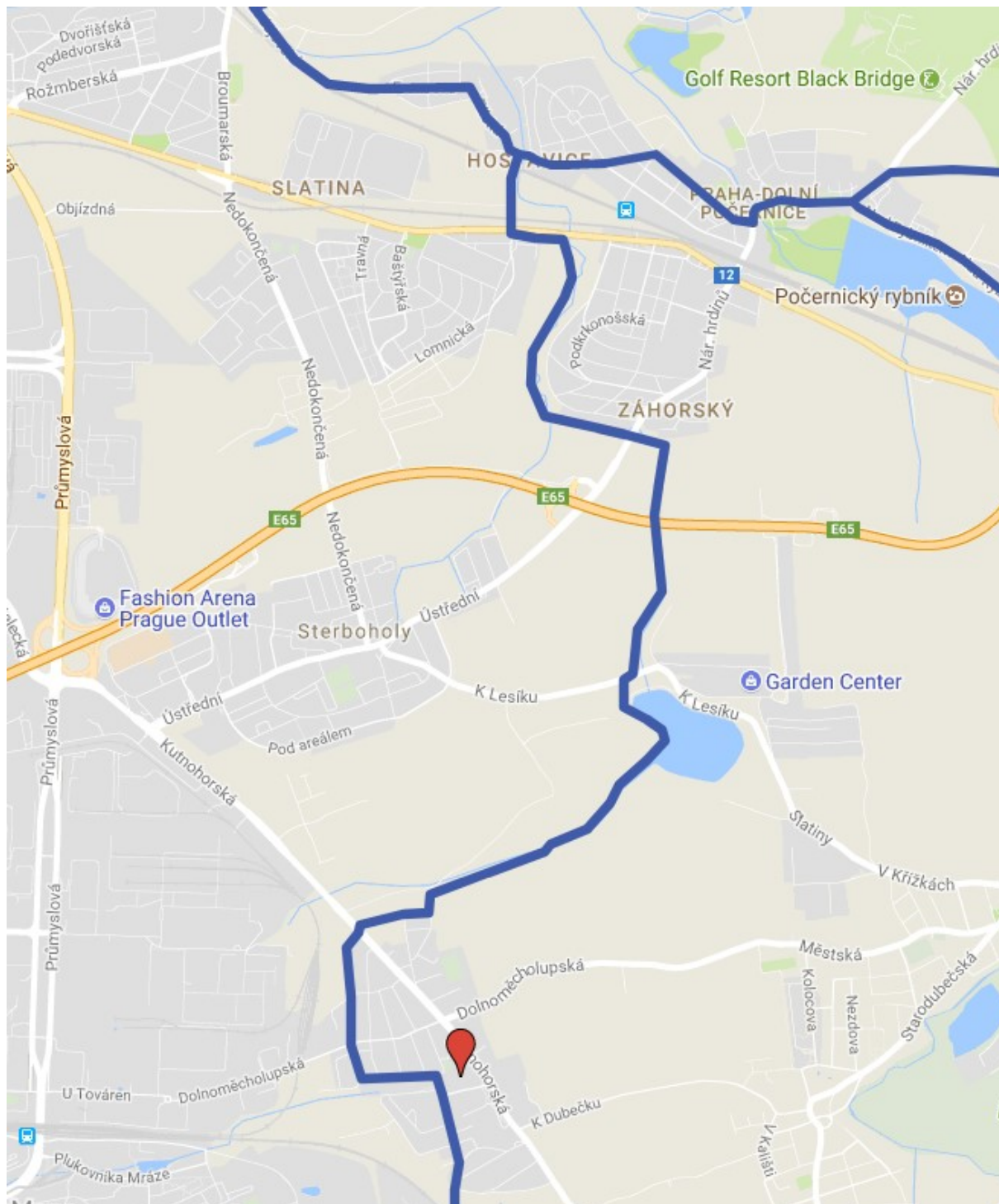


**Průhonice a Újezd u Průhonic – jižní část trasy**

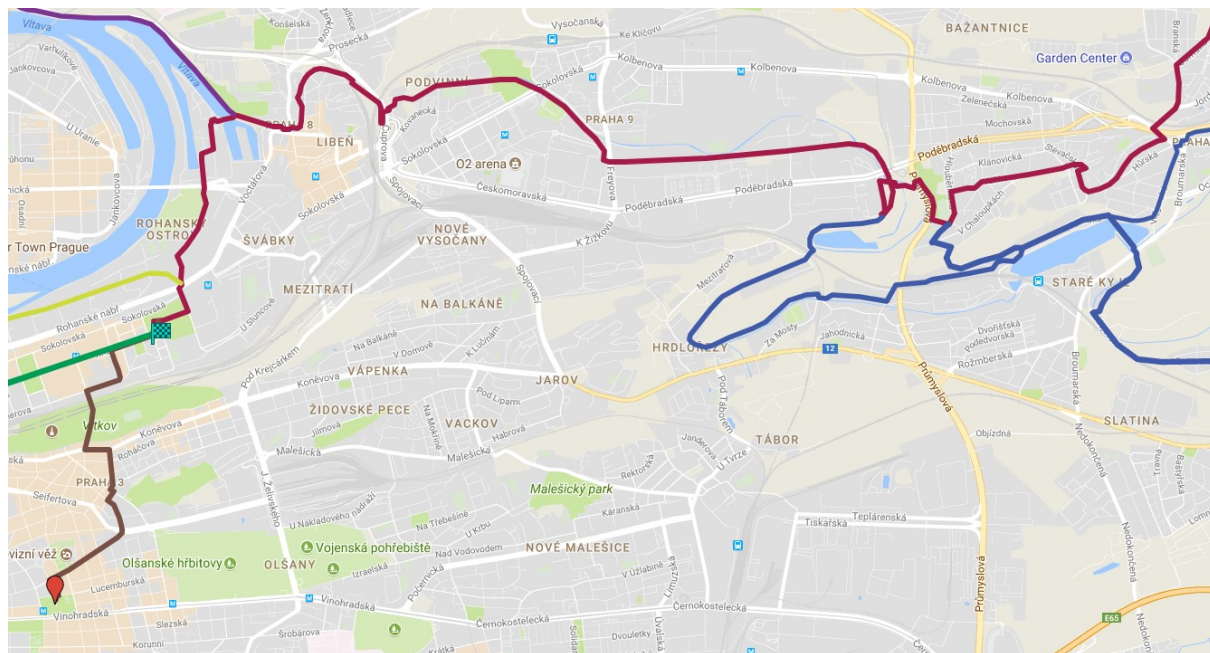




**Průhnonice, Újezd u Průhonic a Dolní Měcholupy – střední část trasy**

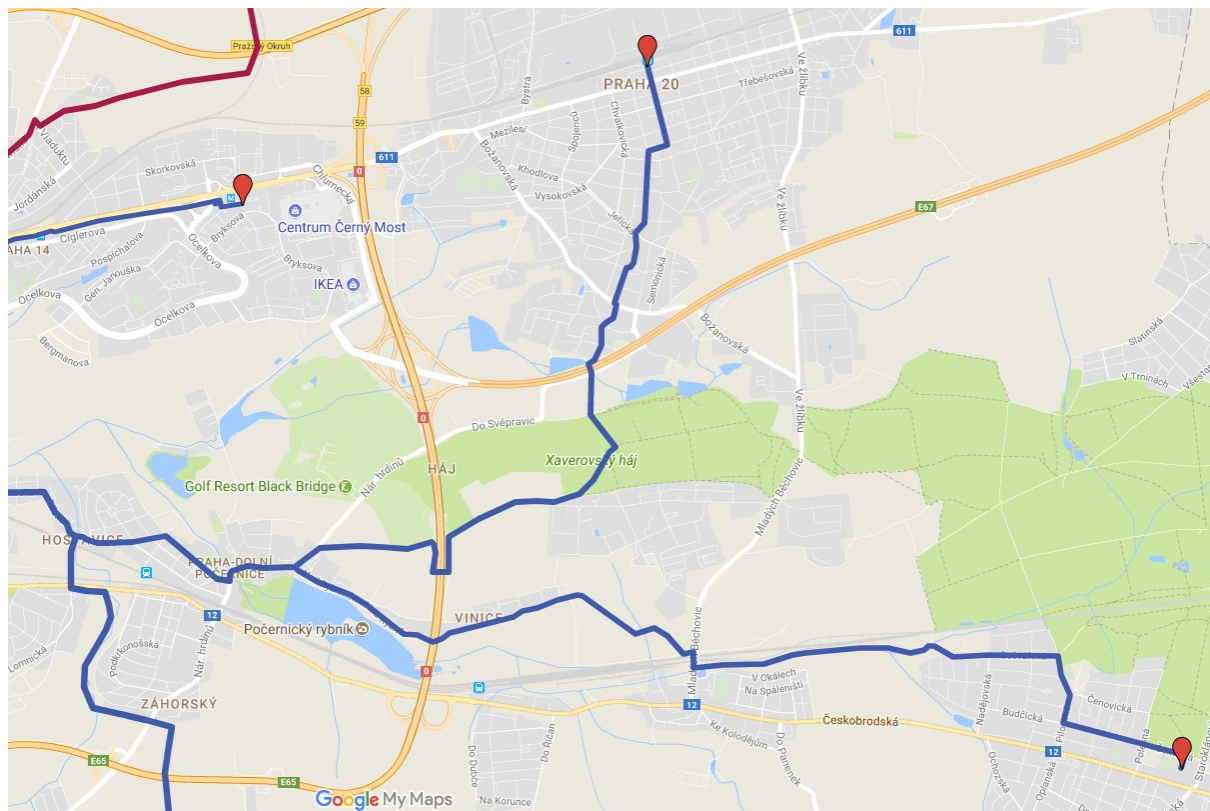


### Příjezd na Prahu 8 od Kyjí po trase A26



Nabízí se možnost krásné trasy přes Hrdlořezy podél revitalizované Rokytky v celé délce (a dá se vyhnout vyhne se kopci mezi Kyjemi a Hloubětínem), mohou tudy projet i Počerničtí a Praha 14

### Praha 14, 20 a 21





Čakovice, Kbely, Vinoř, Satalice

